

内水ハザードマップ









内水ハザードマップについて

内水氾濫は、市街地に排水能力を超える多量の雨が降り、排水が雨量に追い付かず建物や土地が浸水する現象です。

このハザードマップは、平成12年度から令和2年度における浸水実績箇所をもとに、地形情報を活用して得られた内水氾濫による浸水想定範囲をマップにしたものです。

※内水ハザードマップは水防法に基づくものではありません。

凡例

- | | | | |
|---|----------------------------|---|-------------------------|
|  | 洪水時の指定緊急避難場所 |  | 市役所 |
|  | 洪水時に開設できる指定緊急避難場所兼指定避難所 |  | 床上浸水(0.5m以上) |
|  | 洪水時の利用に適さない指定緊急避難場所又は指定避難所 |  | 床下浸水(0.2m~0.5m未満) |
|  | 福祉避難所 |  | その他浸水(道路冠水等)(0m~0.2m未満) |

